

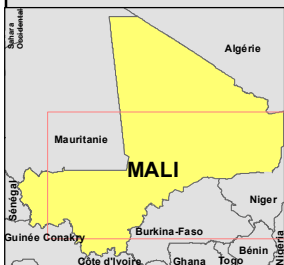
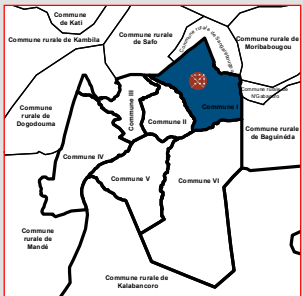
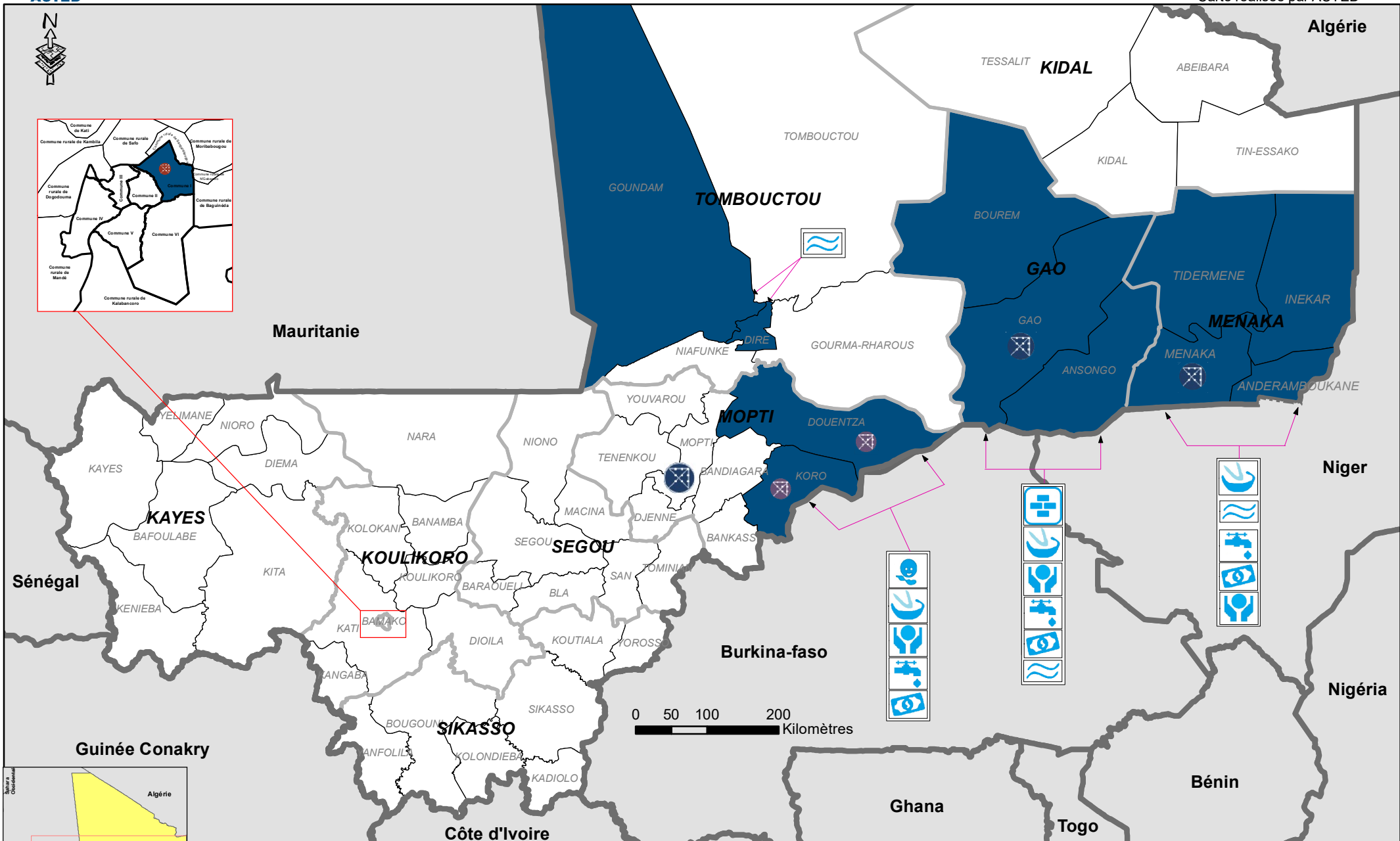


ACTED

# MALI - Régions

## Zones d'intervention d'ACTED au Mali en 2018

Pour usage Humanitaire  
Date de production : 17/04/2018  
Carte réalisée par ACTED



Zone d'intervention ACTED	Coordination	Bases régionales	Eau Hygiène Assainissement	RRC
Contour Cercle	Bases régionales	Sous-bases	Nutrition	Cash
Contour Région			Cohésion Sociale	Sécurité Alimentaire
Frontières internationales			Infrastructures	

Sources: OCHA / ACTED  
 Système de coordonnées: WGS84  
 Nom du document: Zones d'intervention ACTED Mali 2018  
 Contact: bamako.gs@acted.org

Les limites administratives indiquées sur la présente carte ne prennent pas en compte le nouveau découpage administratif (Loi N°2012-018 du 15 février 2012) dont l'application est entrée en vigueur le 19 janvier 2016.

Note: Les données, désignations ou frontières utilisées dans cette carte ne sont pas garanties sans erreur et n'impliquent en aucun cas la responsabilité ni l'approbation d'ACTED.